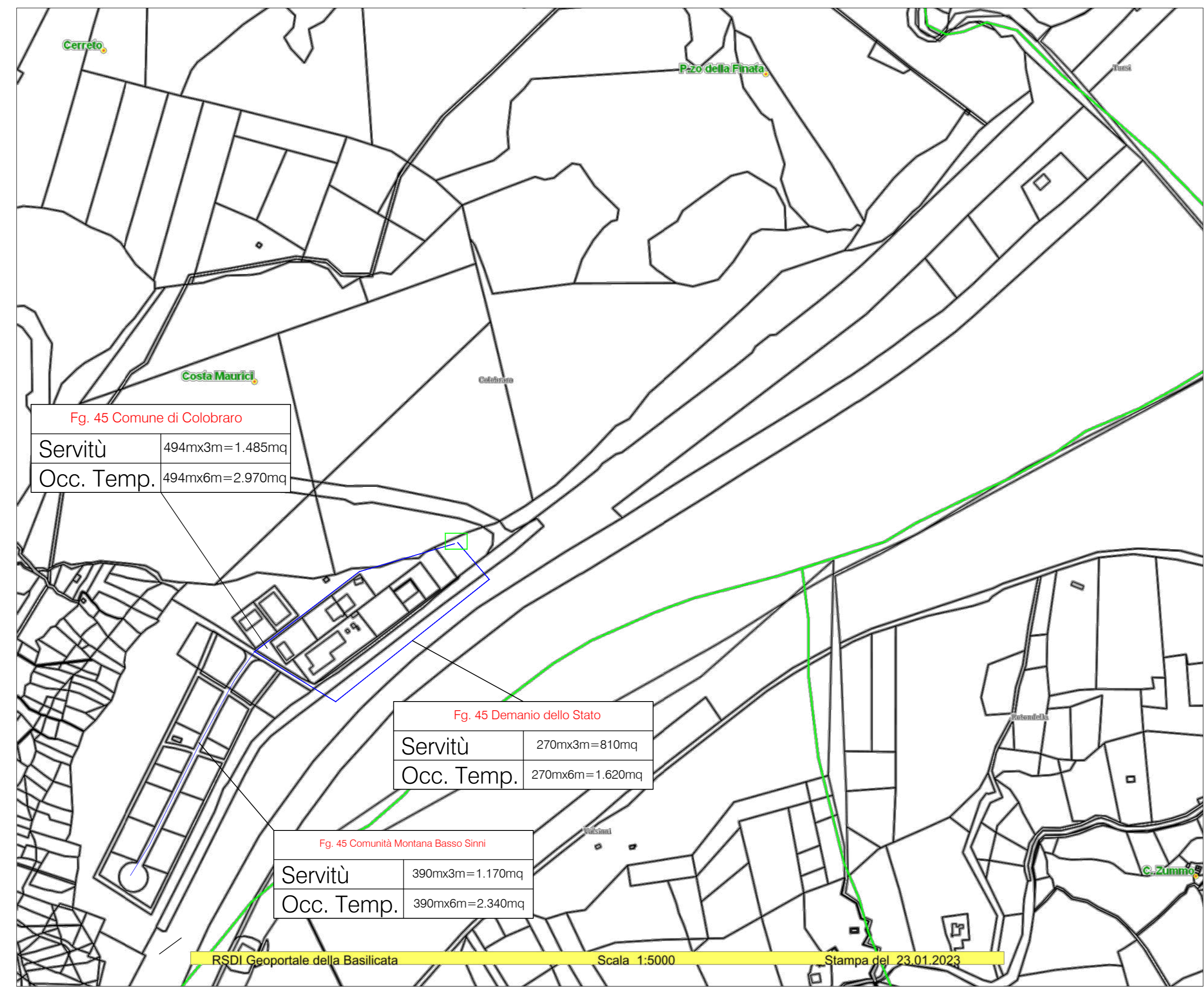
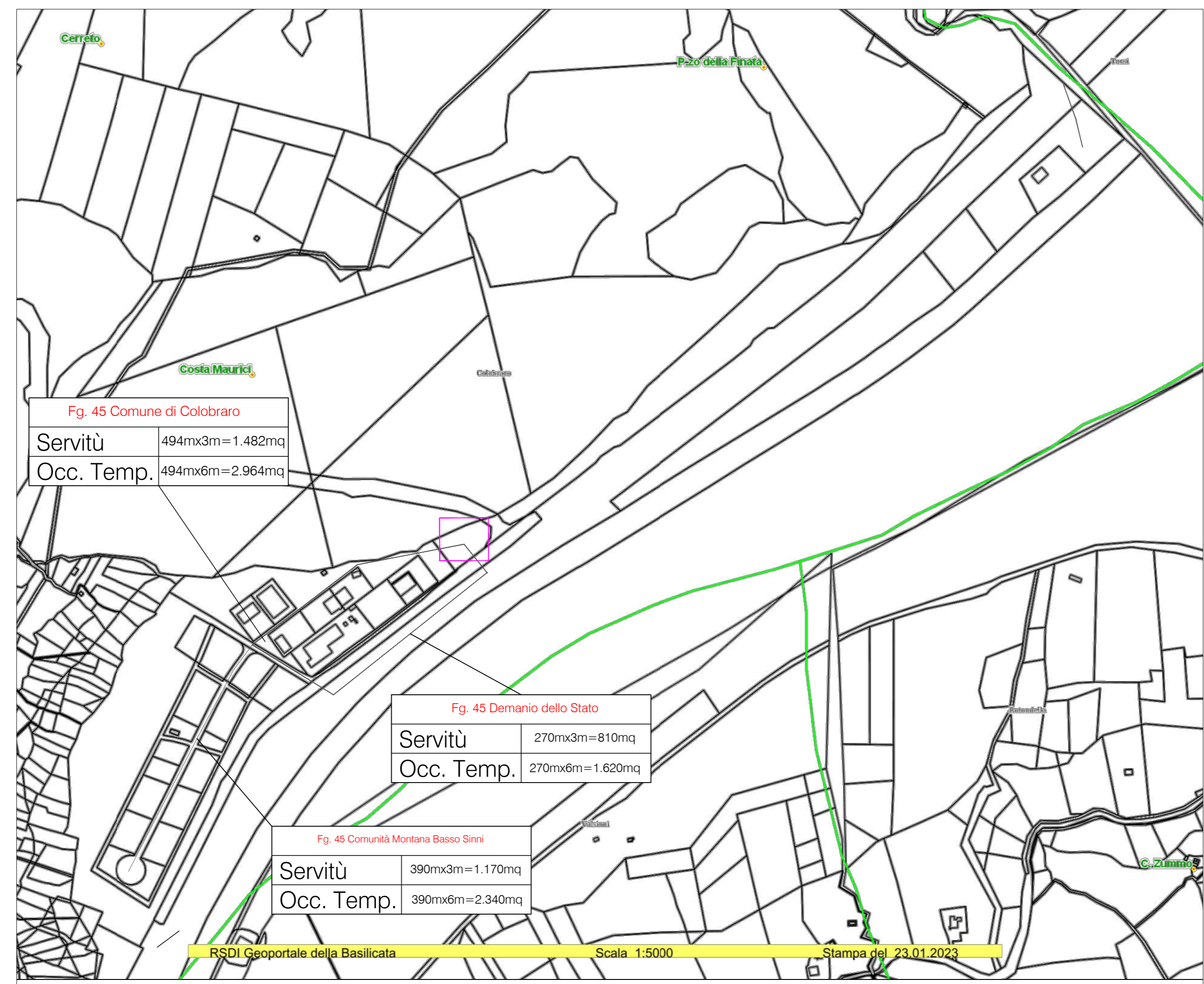


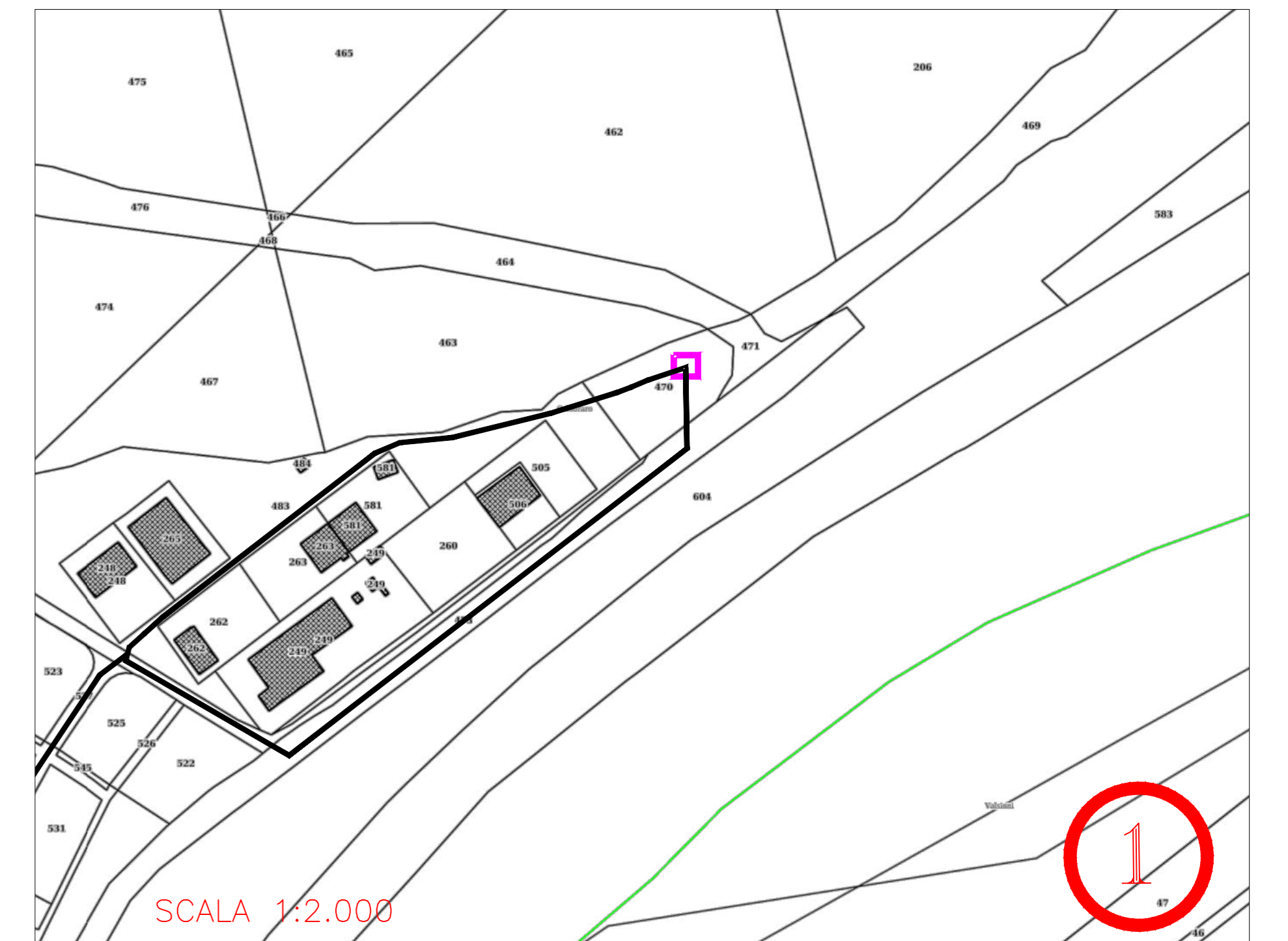
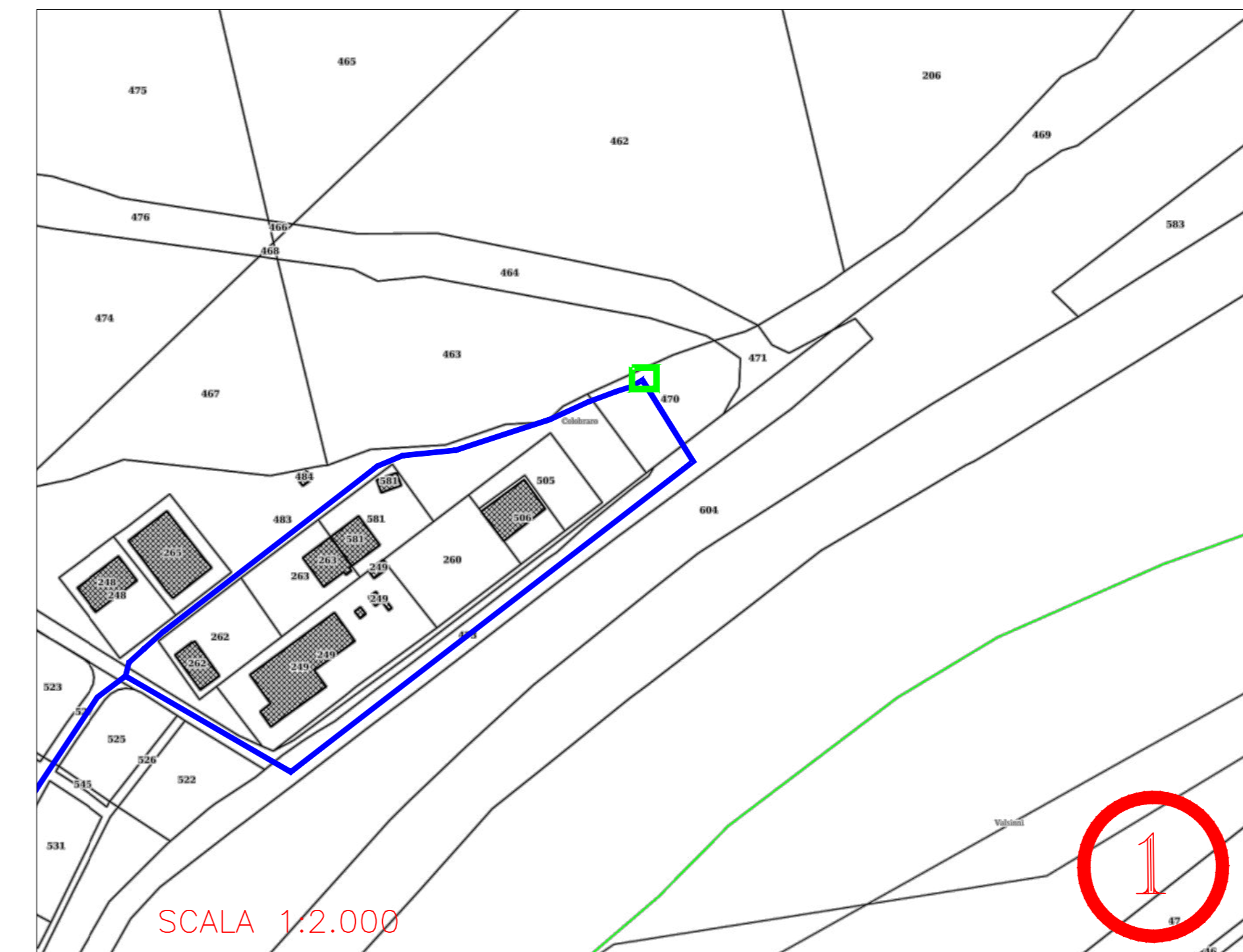
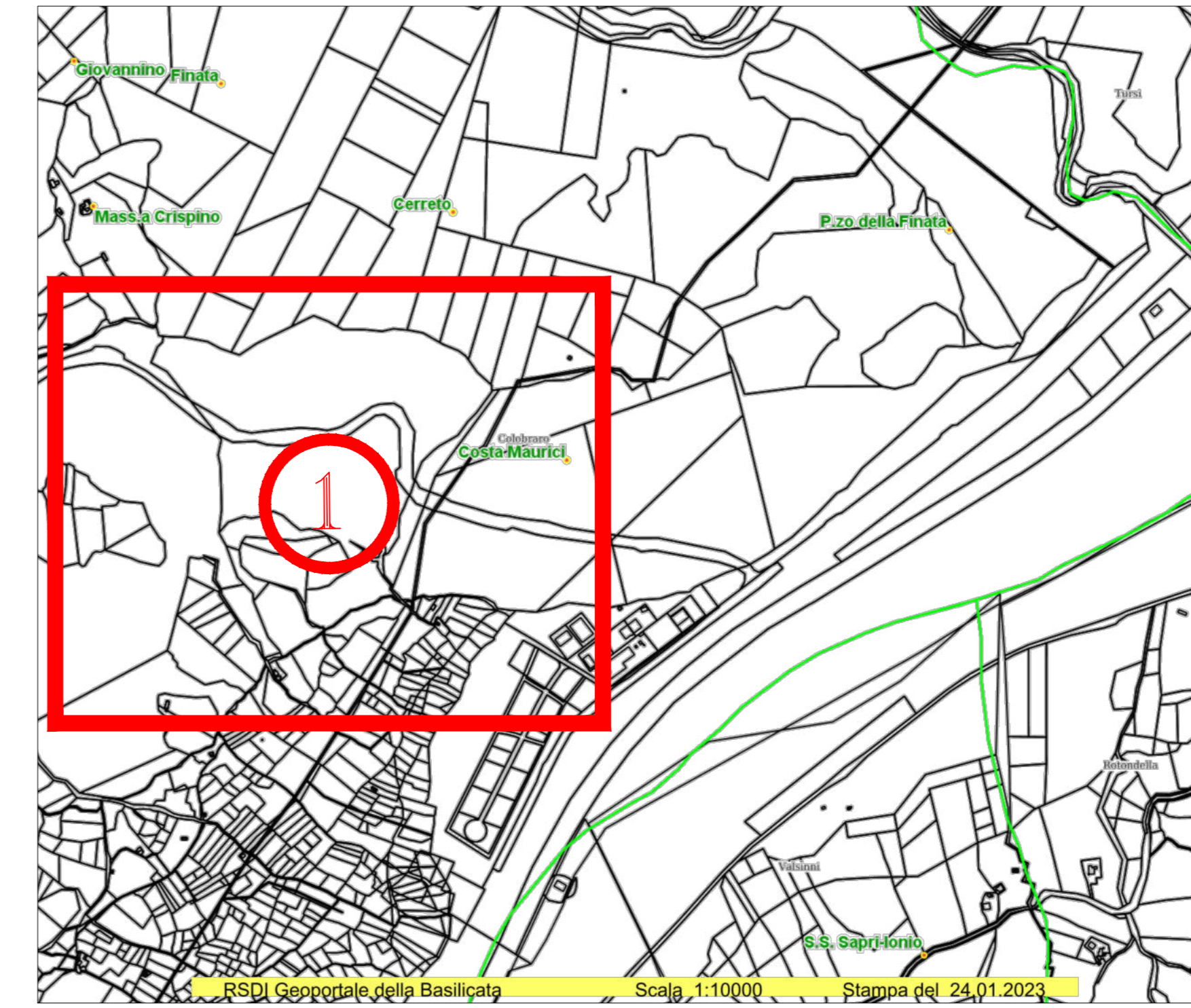
# FOGNATURA BIANCA



# FOGNATURA NERA

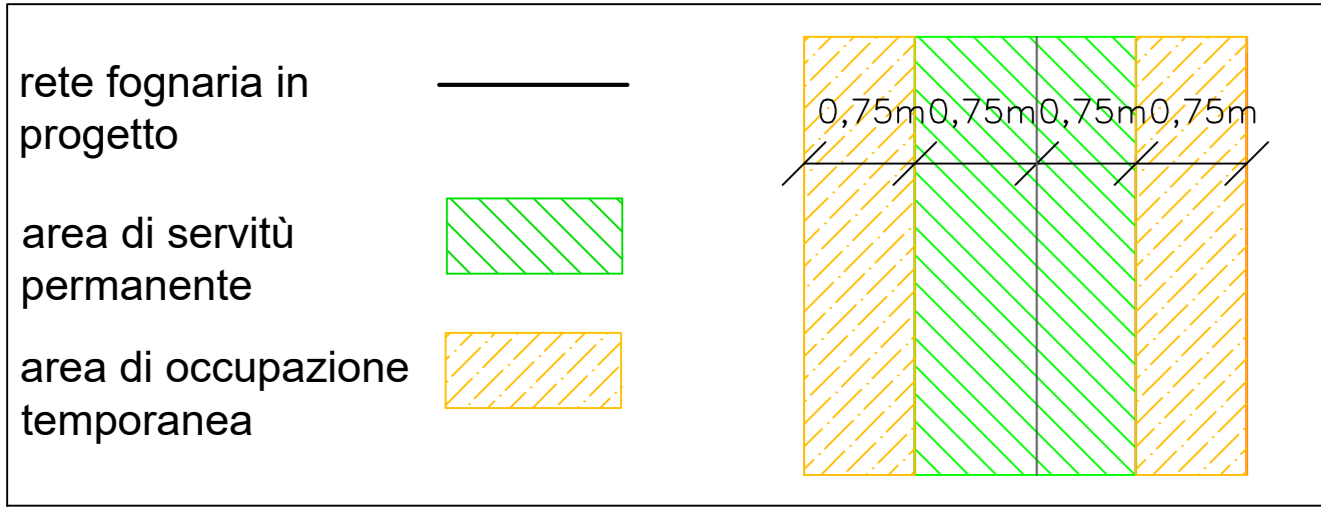


CATASTO TERRENI FOGLIO N. 45  
COMUNE DI COLOBRARO (MT) CODICE CATASTALE C888



LEGENDA

- Limiti comunali
- Zona PIP Colobraro (MT)



**PROGETTO**

- Fognatura bianca di progetto
- Fognatura nera di progetto
- Impianto di depurazione esistente
- Canale trapezoidale in c.a.

Sistema di riferimento: UTM ED50

COMUNE COLOBRARO  
PROVINCIA DI MATERA  
REGIONE BASILICATA

DECRETO MINISTERO DELL'INTERNO DEL 28.10.2022 CONTRIBUTI AGLI ENTI LOCALI PER LA SPESA DI PROGETTAZIONE DEFINITIVA ED ESECUTIVA RELATIVA AD INTERVENTI DI MESSA IN SICUREZZA DEL TERRITORIO - ANNO 2022 - DI CUI ALL'ARTICOLO 1, COMMI DA 51 AL 58 DELLA LEGGE N. 160 DEL 27 DICEMBRE 2019 E SS.MM.II.

P.F.T.E. N. 2 - CUP: D23I2200070001, CIG: 9628021E43

**PROGETTO FATTIBILITA' TECNICO ECONOMICA N. 2**

STAL APPLI: ING. ROCCO VENTIMIGLIA - ING. NICOLA CASTELLUCCIO - ARCH. MARIA LUISA MARTORANO

IL RESPONSABILE DEL PROCEDIMENTO GEOM. EGIOHO TITO

ING. ROCCO VENTIMIGLIA  
Capogruppo Coordinatore

ING. NICOLA CASTELLUCCIO  
Manutentore

ARCH. MARIA LUISA MARTORANO  
Manutentore

PROGETTISTA (PROGETTAZIONE E ARCHITETTURA)  
Coordinamento della sicurezza  
In fase di approvazione  
Allevi topografici - Cartografie

PROGETTISTA STRUTTURALE E ARCHITETTURA  
Coordinamento della sicurezza  
Allevi topografici - Cartografie

ASSISTENZA E SUPPORTO ALLA PROGETTAZIONE  
Allevi topografici - Cartografie  
(Giovane professionista laureato)

Elaborato n. 13.8  
Scala 1:2.000

**STRALCIO CATASTALE DELLE AREE D'INTERVENTO DI FOGNATURA**

N. Rev.	Data	Descrizione	Redatto	Controllato	Approvato
00	04/2023	Emesso per PROGETTO FATTIBILITA' TECNICO ECONOMICA N. 2	ing. Castelluccio	ing. Castelluccio	ing. Ventimiglia